




- LEGENDA**
- Limită cadastrală străzi studiate
  - Limită cadastre din proximitate
  - Margine drum
  - As. străzi ce face obiectul proiectului
  - Picheți
  - Distanța dintre picheți
  - Configurația profilului transversal
  - Carosabil propus
  - Acostament consolidat propus
  - Acostament balast propus
  - Șanuri trapezoidale beton propuse
  - Rigolă carosabilă propusă
- LEGENDA:**
- limita măsurătoare
  - borna topo
  - stalp electric
  - limita proprietate
  - margine drum pamant
  - acrisire gaze
  - margine drum beton
  - taluz
  - pod/podet
  - aratura teren agricol
  - margine drum asfalt
  - racord apa



curba 2  
U = 172°70'  
R = 44m  
T = 9.59m  
B = 1.03m  
Lc = 18.88m  
Lc/2 = 9.44m

curba 1  
U = 171°  
R = 32m  
T = 7.42m  
B = 0.85m  
Lc = 14.88m  
Lc/2 = 7.29m



	<b>PROIECTANT GENERAL:</b> SC DMI STUDIO CONCEPT SRL Com. Razvad, Sat Valea Voievozilor, Str. Livada cu Prun, Nr. 38-14, Jud. Dâmbovița Nr. Ordin în Registrul Comerțului: J15666/28.10.2013 Cod Unic de Înregistrare: 32401248 E-mail: dmi.studio.concept@gmail.com		<b>BENEFICIAR:</b> Comuna Gura Ocniței				
	<b>PROIECTANT DE SPECIALIZAT:</b> SC TEAM PROIECT APA SRL Com. Aninșana, Să. Viforana, Str. Solareș, Nr. 39A, Jud. Dâmbovița Cod Unic de Înregistrare: 47498646		<b>AMPLASAMENT:</b> Comuna Gura Ocniței, județul Dâmbovița				
			<b>DENUMIRE PROIECT:</b> Modernizare străzi în comuna Gura Ocniței, județul Dâmbovița				
			<b>DENUMIRE PLANȘĂ:</b> Plan de situație - strada Erou Giloi				
ȘEF PROIECT	ING. EUGEN DOBRE	SEMNĂTURA	SCARĂ	L 500	DATA	12/2023	Formă AXP - 5846M1